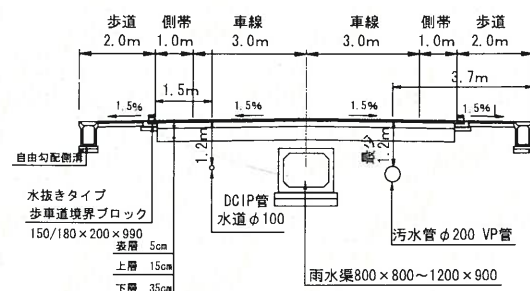
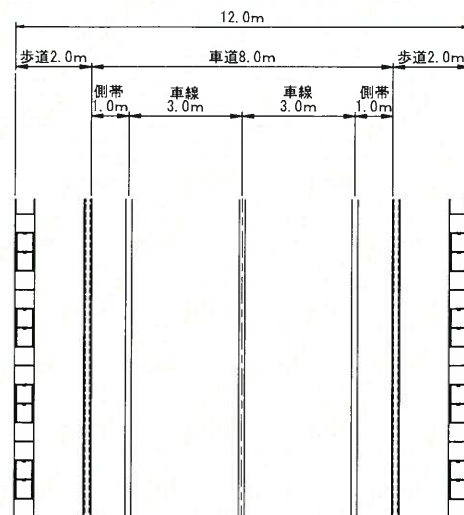


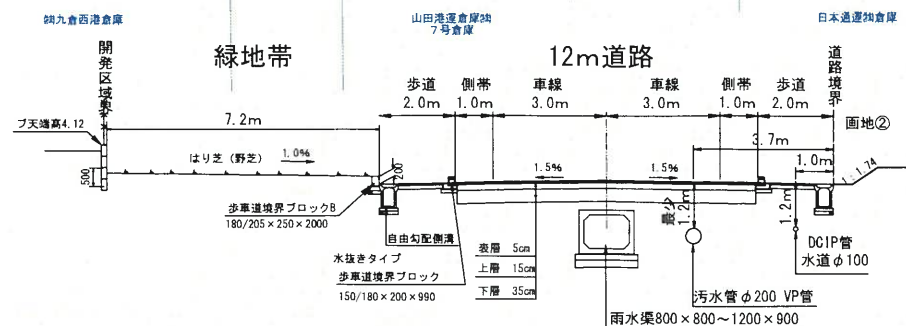
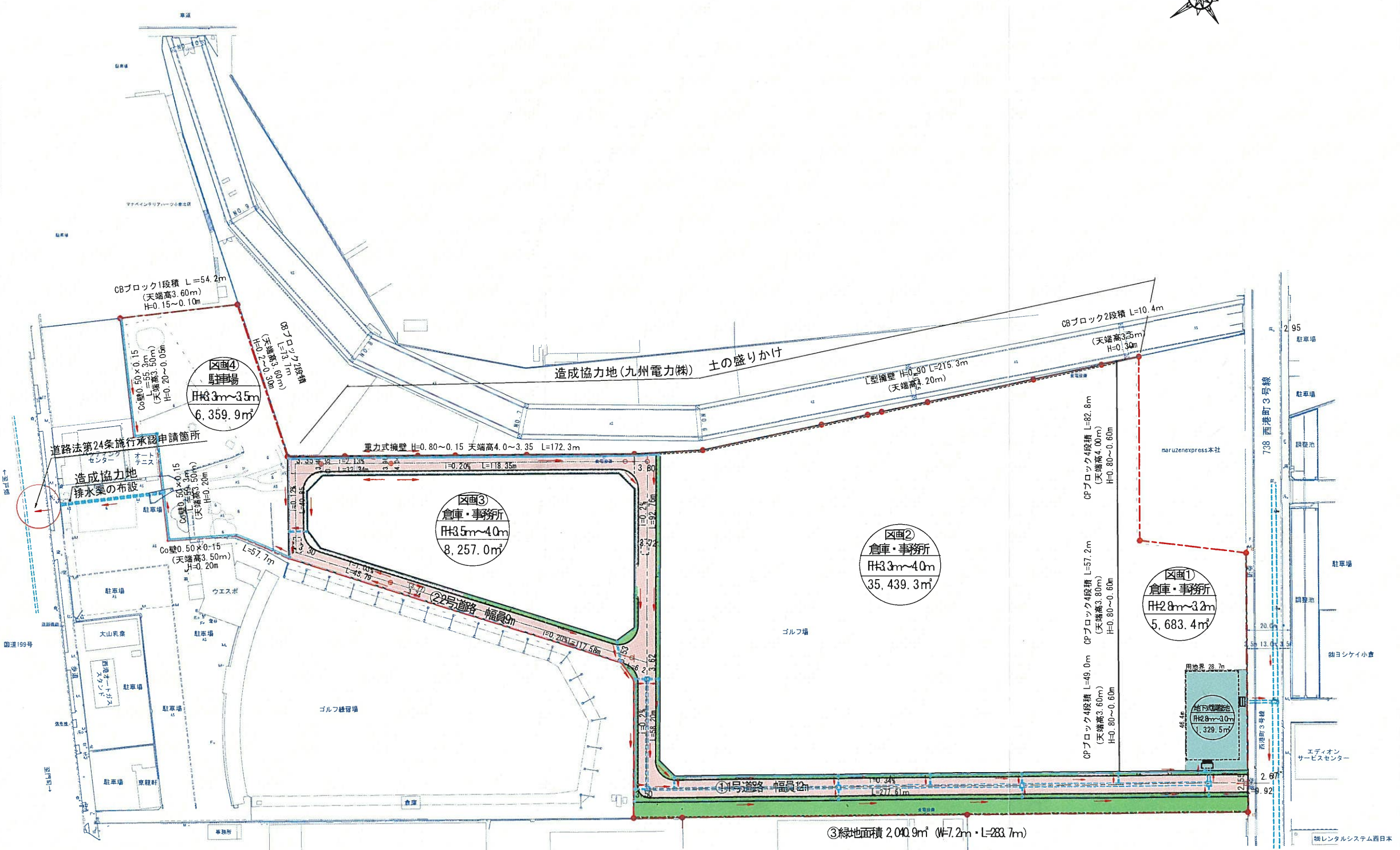
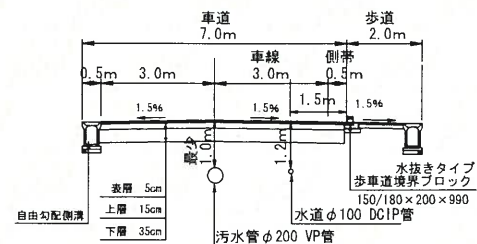
12m道路

北九州市小倉北区西港町15-6外 S=1:1000 (A3 S=1:2,000)

土地利用計画図



9m道路



竣工図

所在	北九州市小倉北区西港町15番6他造成工事
図面名	小倉北区西港町15-6他
図面番号	土地利用計画図
縮尺	7
作成年月日	1:1,000
作成者氏名	令和4年10月10日
	榑拓研コンサルタント 吉牟田 昇