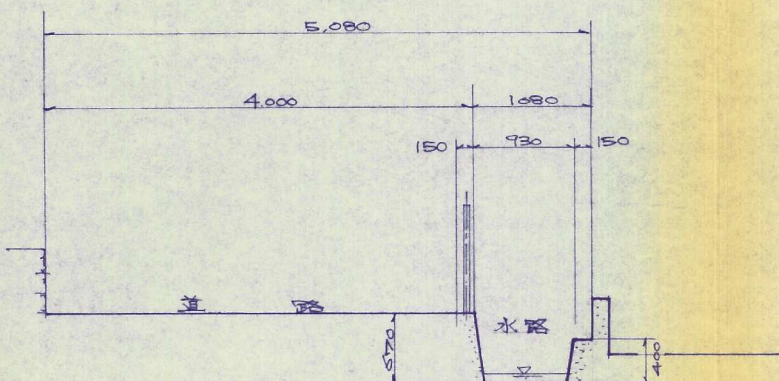


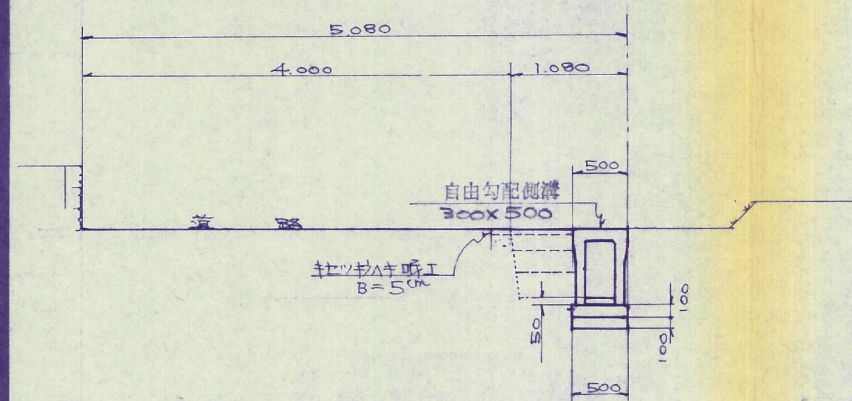
改 装 前

S=1:50

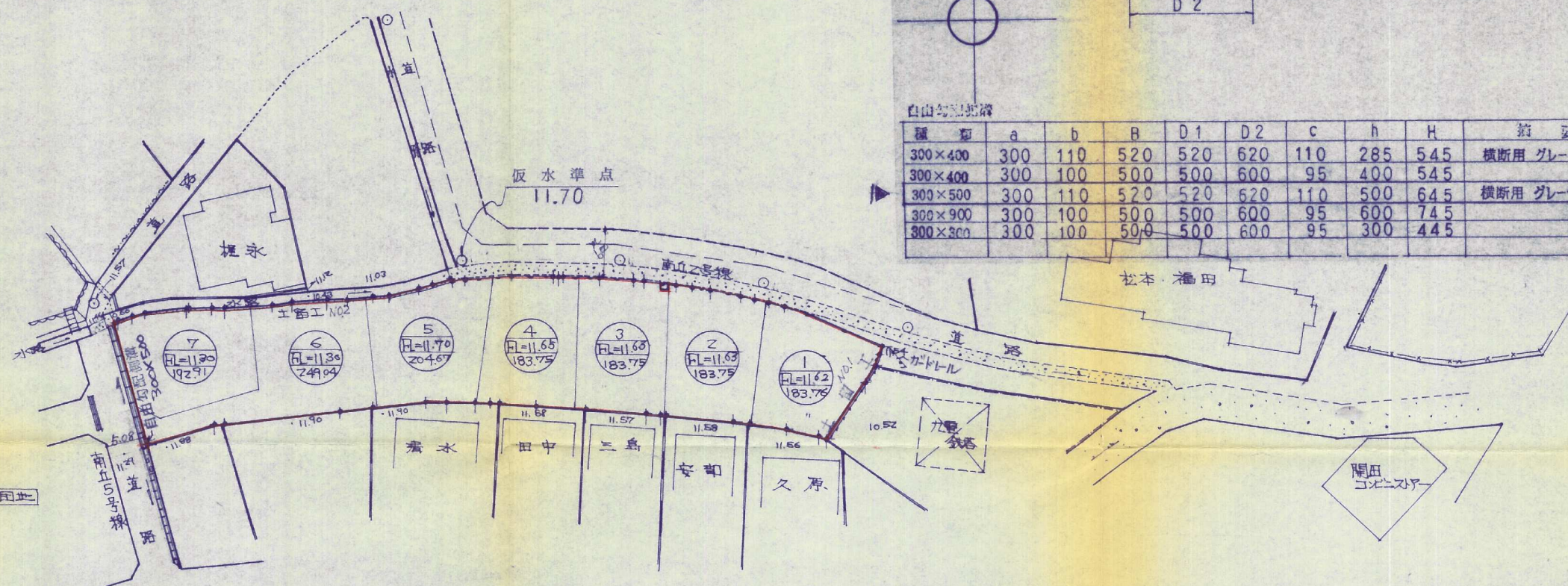


改 装 後

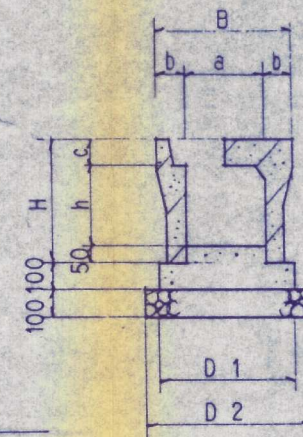
S=1:50



市道南丘南用地



自由勾配側溝 S=1:20



自由勾配側溝

種 型	a	b	B	D1	D2	c	h	H	備 考
300×400	300	110	520	520	620	110	285	545	横断用 グレーチング蓋
300×400	300	100	500	500	600	95	400	545	
300×500	300	110	520	520	620	110	500	645	横断用 グレーチング蓋
300×900	300	100	500	500	600	95	600	745	
300×300	300	100	500	500	600	95	300	445	

全道  
世盤高  
面積

土地利用内訳表

用 途	面 積	積 坪	%	備 考
全体面積	1361.80		100	
宅 地	1361.80		100	75画

竣 工 図 10-32

開 発 者	株式会社 山基石材工業		
開発区域 の地名	北九州市小倉北区南丘1丁目879外		
図面種別	土地利用計画図 竣工		
図 面 番 号	縮 尺	設計年月日	
5	S=1:500		
設 計 者	露(093) 921-0125 長 松 設 計		