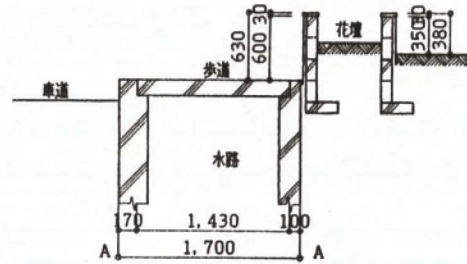
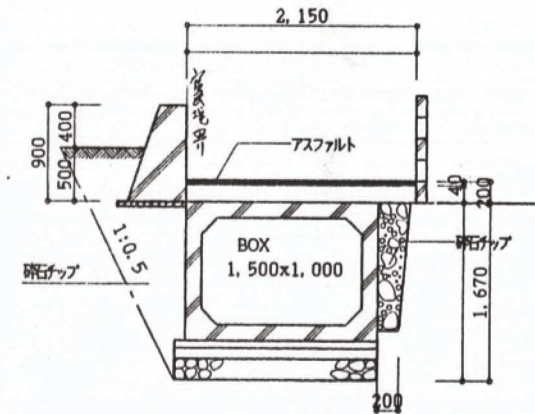


土地利用計画図 S=1/200

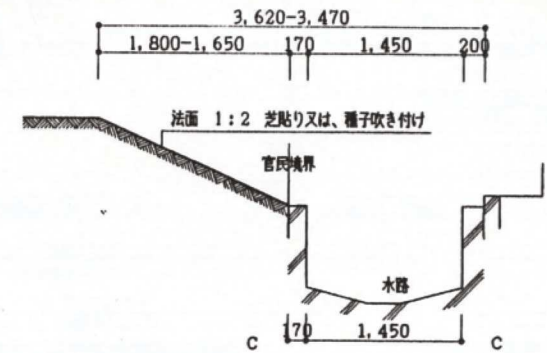


A-A 断面図 S=1/50

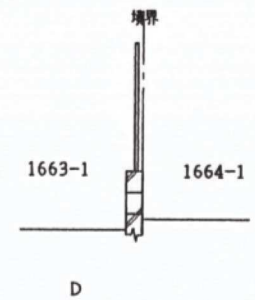


B-B 断面図 S=1/50

北沢市下水道の施設



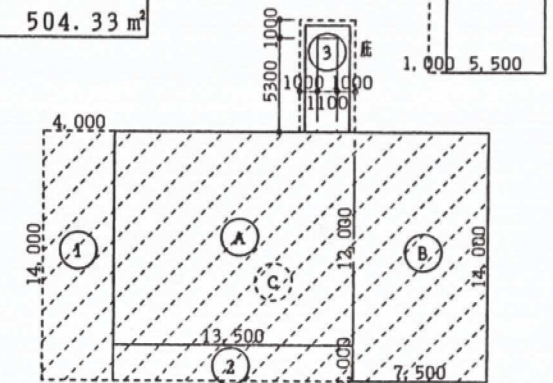
C-C 断面図 S=1/50



D-D 断面図 S=1/50

面積表					
事務所棟			建築面積		
階	符号	床面積	符号	床面積	
1	(A)	162.00	(A)	162.00	
	(B)	105.00	(B)	105.00	
	計	267.00	(D)	148.50	
2	(C)	350.00	(1)	56.00	
	計	350.00	(2)	27.00	
延べ床面積		617.00 m <sup>2</sup>	(3)	5.83	
自動車庫棟				504.33 m <sup>2</sup>	
階	符号	床面積			
1	(D)	148.50			
延べ床面積		148.50 m <sup>2</sup>			

③ : 2階を示す。



面積算定図 S=1/600

記事



株式会社 日富美工務店(一級建築士事務所)  
〒802 北九州市小倉北区神島2丁目7番1号 TEL 093-521-1238 FAX 093-522-5773

級建築士 大原直樹 124375号  
表紙者 小原直樹  
照知事務録 第 号

確認印

工事名

工事場所

三高コンサルタント開発工事

図面名

竣工図

SCALE

設計月日

NO.

区分

4