



# 鳴瀬区

## 土砂災害ハザードマップ



鳴瀬区は、山間部沿いに土砂災害警戒区域が多くあります。土砂災害はいつ発生するか予測できません。早めの避難を心がけましょう！  
また、六角川沿いは水害も予想されます。避難するときは冠水している可能性もあるので、十分気をつけて下さい。避難する際には、町外（国土交通省朝日出張所）へ逃げる事も考えましょう。

 緊急指定避難所  
国土交通省朝日出張所

地域避難所：鳴瀬公民館

 指定避難所  
橋小学校

ポンプ停止時  
冠水注意

凡 例	
	避難所
	一時集合場所
	消防詰所
	危険個所（過去の災害含む）
	避難路
	土砂災害特別警戒区域
	土砂災害警戒区域（土石流）
	土砂災害警戒区域（かけ崩れ）
	浸水想定区域（0.5m 未満）
	浸水想定区域（0.5m～1.0m）
	浸水想定区域（1.0m～2.0m）
	浸水想定区域（2.0m～5.0m）

【注】浸水予想区域については、100年に1回程度起こる大雨が降り、六角川が氾濫した場合に浸水が想定される区域です。