

生が丘一丁目



狭間が丘アミル21地区防災マップ

避難所一覧表

災害時地区拠点

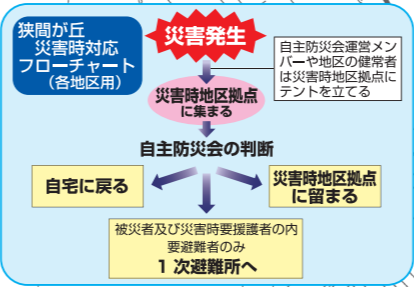
地区名	施設名	住所	電話
アミル21	噴水広場	狭間が丘5丁目4番地	-

避難先の小中学校のどちらになるかは、管理棟前噴水広場の地区拠点で、伝達される。

第一次避難所

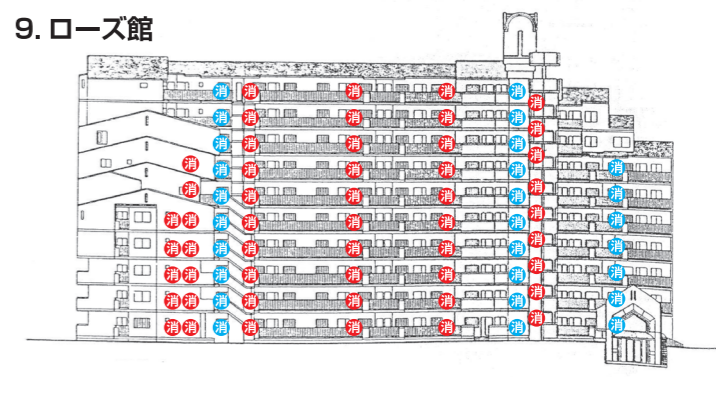
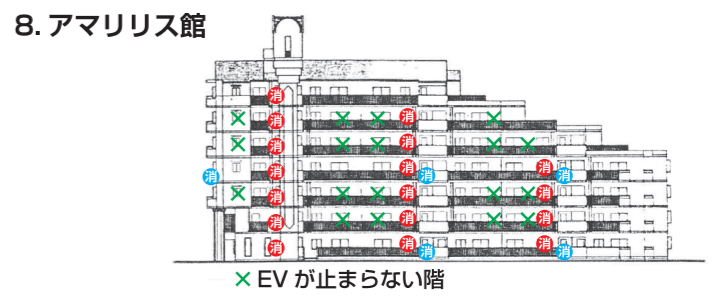
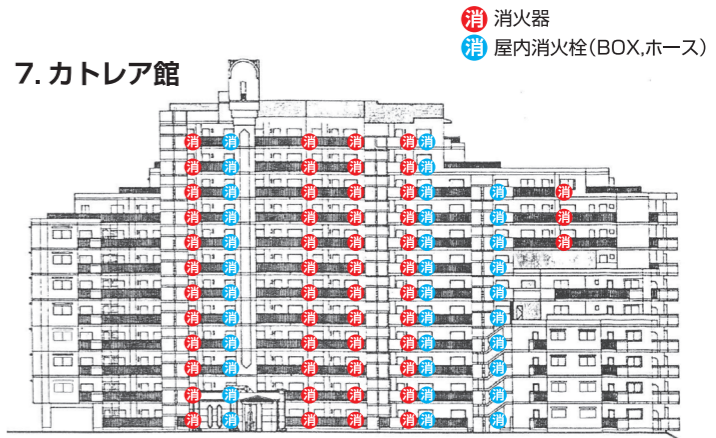
施設名	住所	電話
狭間小学校	狭間が丘4丁目4番地	562-2145
狭間中学校	狭間が丘4丁目1番地	564-6492

- 【凡例】
- 消 消火栓
 - 散 散水栓
 - 採 消火用採水口
 - 送 消火用送水口
 - 防火水槽
 - 防災倉庫
 - AED設置施設
 - 車両通行不可
 - 危険箇所
 - 避難経路 (災害時地区拠点)
 - 避難経路 (狭間小学校)
 - 避難経路 (狭間中学校)



緊急連絡先
三田市災害対策本部(市役所)
TEL 079-563-1111
消防署(火災・救急)
TEL 119

各棟の消火器、消火栓の設置場所
 ※各棟の廊下側より見た概略図です。
 自分の棟の消火栓・ホースの場所を確認しておくことが大切です。



狭間小学校
(第一次避難所)

狭間中学校
(第一次避難所・救護所)

一次避難所が小中学校のどちらになるかは、対策本部からの指示による。災害発生時に、災害時地区拠点で伝達される。

一次避難所が小中学校のどちらになるかは、対策本部からの指示による。災害発生時に、災害時地区拠点で伝達される。