

北九州市八幡西区下上津役元町地内  
土地利用計画平面図 A3版 S=1:500

1号L型擁壁(ブレスト・現場打) H=0.38m~2.60m L=59.75m  
ブロック積擁壁 H=0m~4.80m L=131.65m









支持地盤確認箇所 NO.1  
設計値: 107kN/m<sup>2</sup>  
実測値:

支持地盤確認箇所 NO.2  
設計値: 100kN/m<sup>2</sup>  
実測値:

支持地盤確認箇所 NO.3  
設計値: 125kN/m<sup>2</sup>  
実測値:

支持地盤確認箇所 NO.4  
設計値: 125kN/m<sup>2</sup>  
実測値:

支持地盤確認箇所 NO.5  
設計値: 125kN/m<sup>2</sup>  
実測値:

土地利用集計表				
種別	面積(m <sup>2</sup> )	比率(%)	適用	備考
宅地	2,937.61	59.30	 宅地戸数17戸	区画番号 ○ FH=○ ○ m <sup>2</sup> 敷地面積
道路	622.80	12.58		6.0m道路(市帰属)
道路	93.79	1.89		6.0m道路(帰属無)
緑地	178.44	3.60		申請者管理
水路	53.06	1.07		北九州市帰属
防火水槽	31.19	0.63		北九州市帰属
未利用地	1,036.96	20.93		申請者管理
開発区域	4,953.85	100.00		

※第I期開発面積 A=4,840.93

許可申請用図面

開発者	辰巳開発株式会社		
所在	北九州市八幡西区下上津役元町地内		
図名	土地利用計画平面図	年月日	R06.2.16
縮尺	A3版:S=1/500	図番	7/15
設計	〒808-0131 北九州市若松区塩屋四丁目7番9号 アスカプランニング 設計者 川村 乾次郎 TEL/FAX (093) 982-6868		