
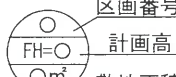




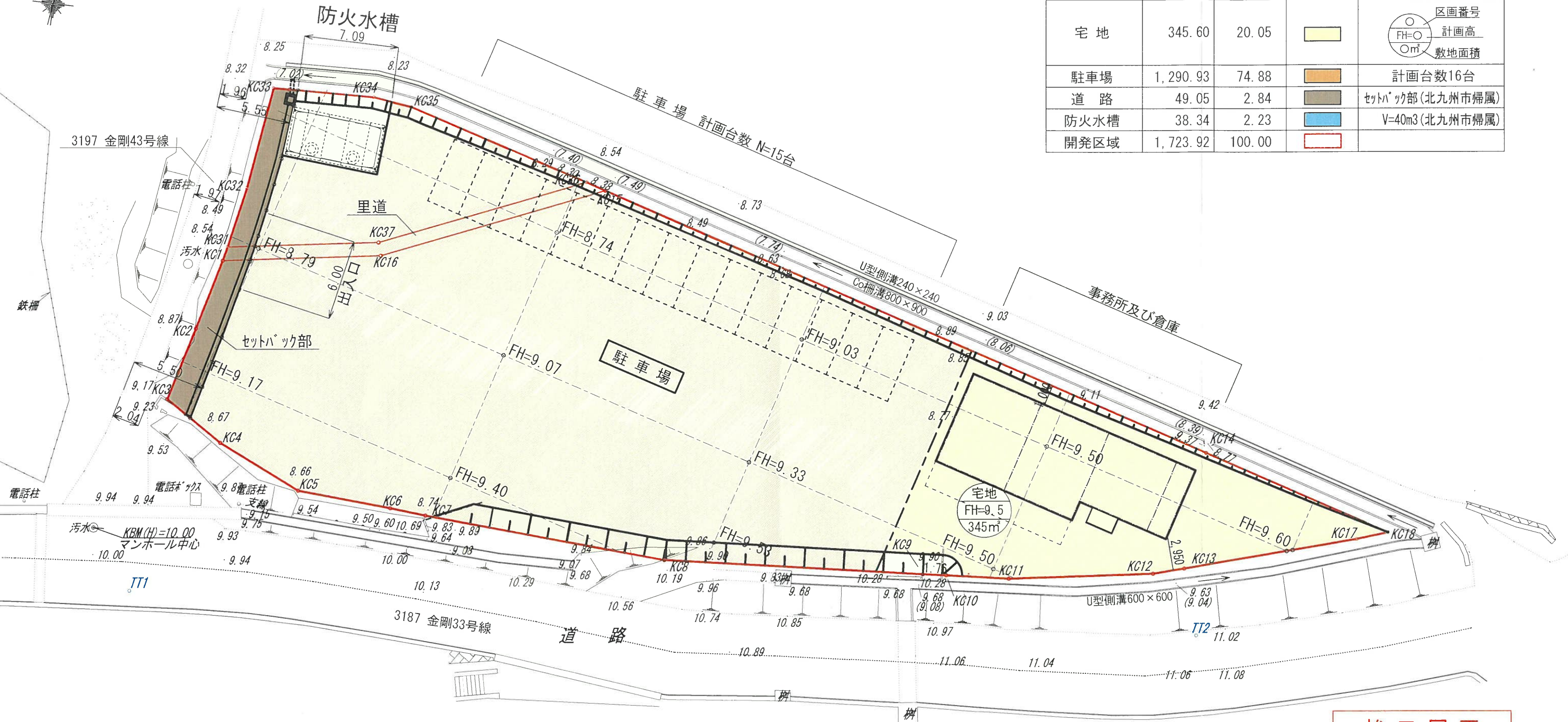


土地利用計画平面図 A3版 S=1:300

土地利用集計表				
種 別	面積(m ²)	比率(%)	適 用	備 考
宅 地	345.60	20.05		
駐車場	1,290.93	74.88		計画台数16台
道 路	49.05	2.84		セツト* ヅ部(北九州市帰属)
防火水槽	38.34	2.23		V=40m ³ (北九州市帰属)
開発区域	1,723.92	100.00		



多角点座標一覽表			
測点名	種 類	X 座 標	Y 座 標
TT1	金 屬 鈐	86846.882	-23690.957
TT2	金 屬 鈐	86866.870	-23613.517
TT1-1	金 屬 鈐	86873.056	-23694.606

開発者	山 地 時 夫		
所 在	北九州市八幡西区金剛四丁目地内		
図 名	土地利用計画平面図	年月日	R05. 5. 1
縮 尺	A3版:S=1/300	図 番	7/15
設 計	〒808-0131 北九州市若松区塩屋四丁目7番9号 ア ス カ A S K プ ラ ン ニ ン グ 設計者 川村 乾次郎 TEL/FAX (093) 982-6868		