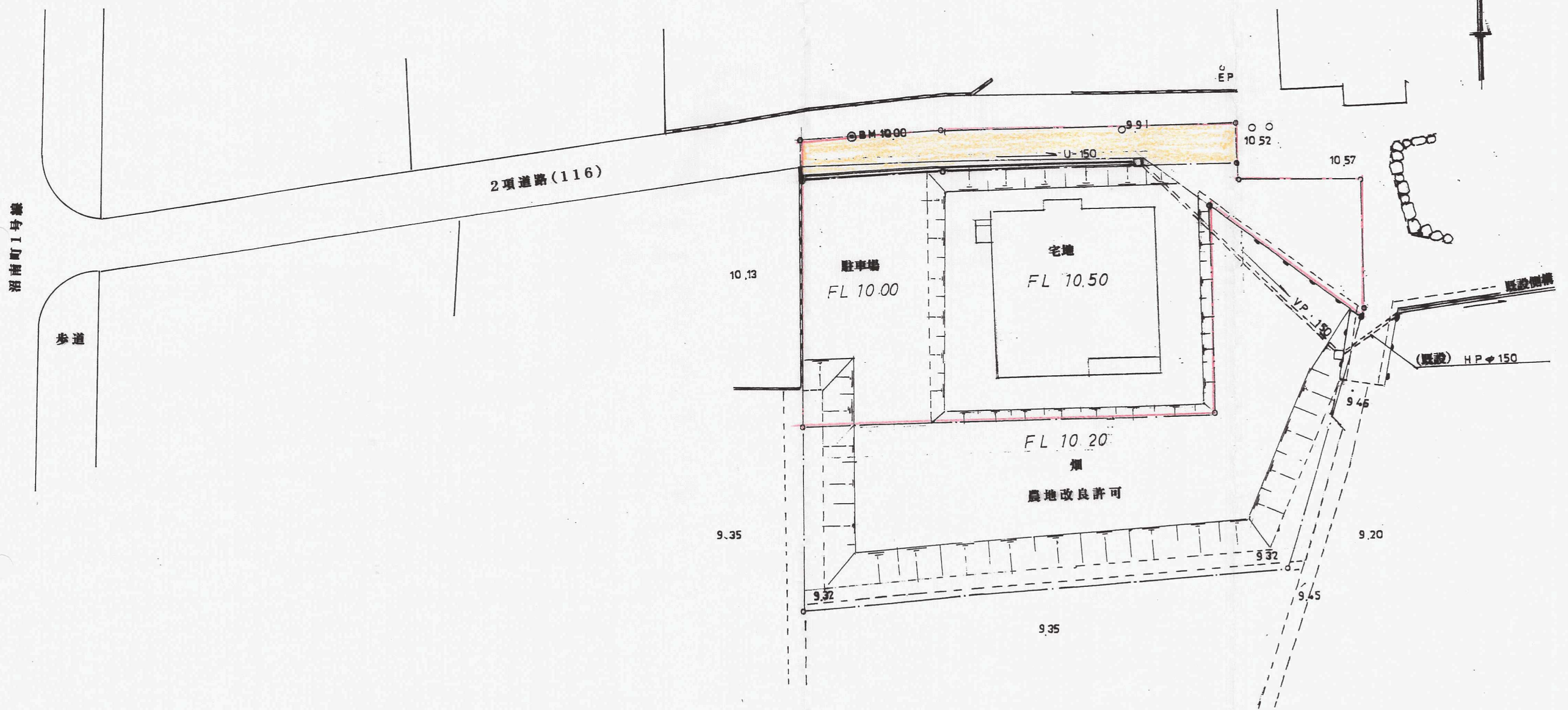





北九州市小倉南区沼南町三丁目4097-2

土地利用計画図

1:200



	開発区域	$A = 322.31 \text{ m}^2$
	宅地部分	$A = 279.78 \text{ m}^2$
	道路部分	$A = 42.52 \text{ m}^2$

竣工図面

宇佐見 育夫