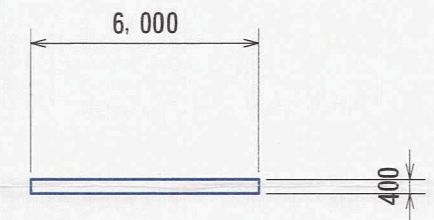
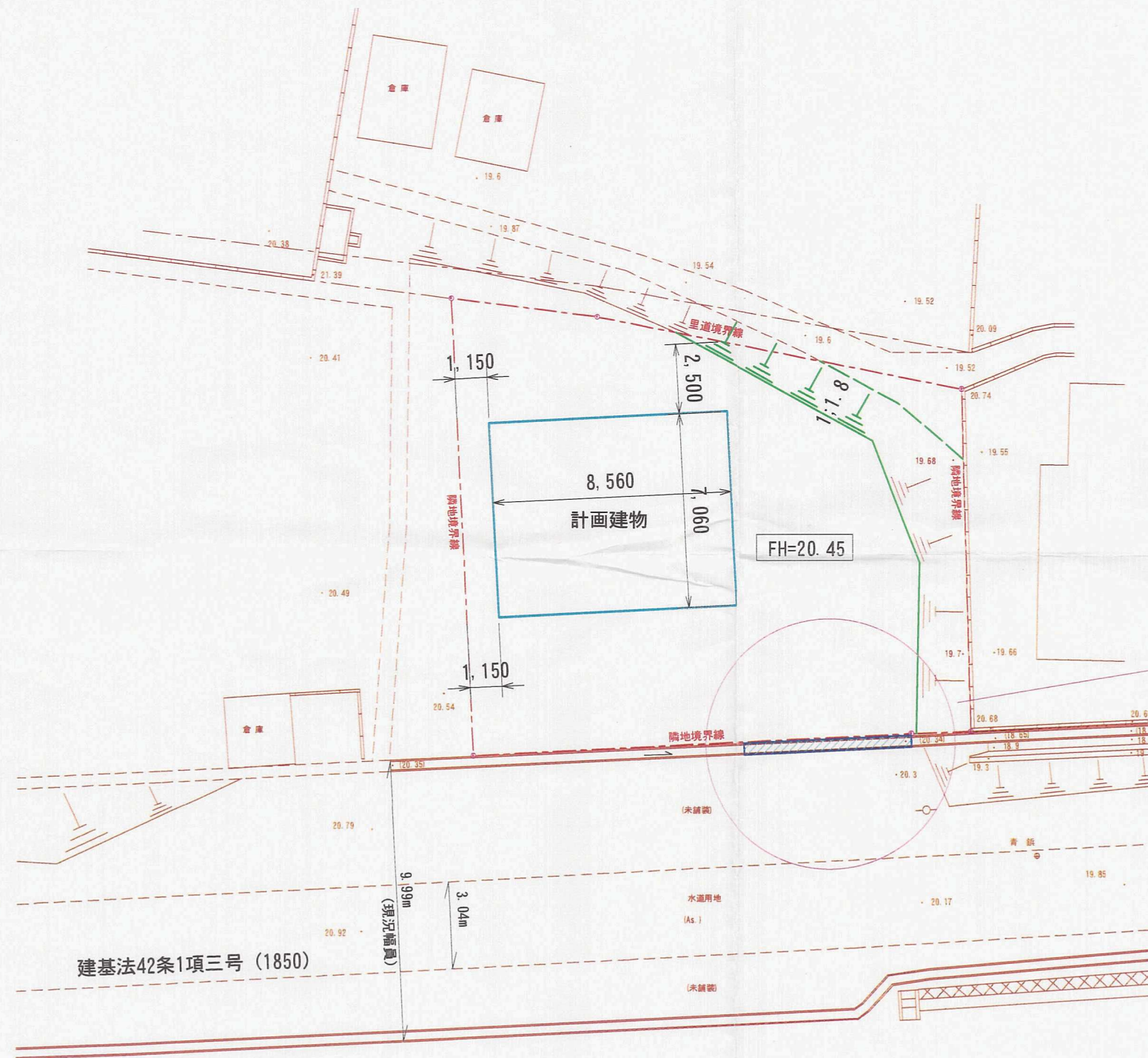
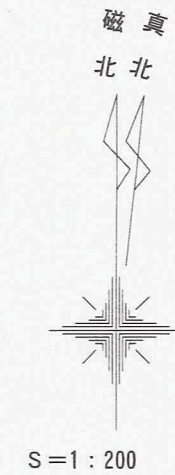


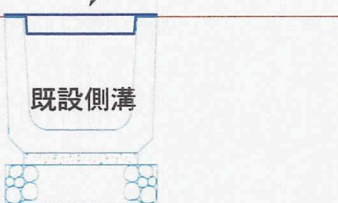
# 土地利用計画平面図 縮尺=1:200

北九州市小倉南区大字木下字屋敷132-15



占用面積  
6.0m×0.4m=2.4㎡

グレーチング (ユ-リッド) 蓋掛け



竣工図面

開 発 者	崎田 佳介		
開発区域 の地名	北九州市小倉南区大字木下字屋敷 132-15		
図面 種別	土地利用計画平面図		
図面番号	縮 尺	設計年月日	
5	1:200	H21 7 31	
設計者	北九州市小倉北区田町14番28号 (有) サユ-測量設計事務所 TEL 583-7133 氏名 永井 正嗣 印		

21209