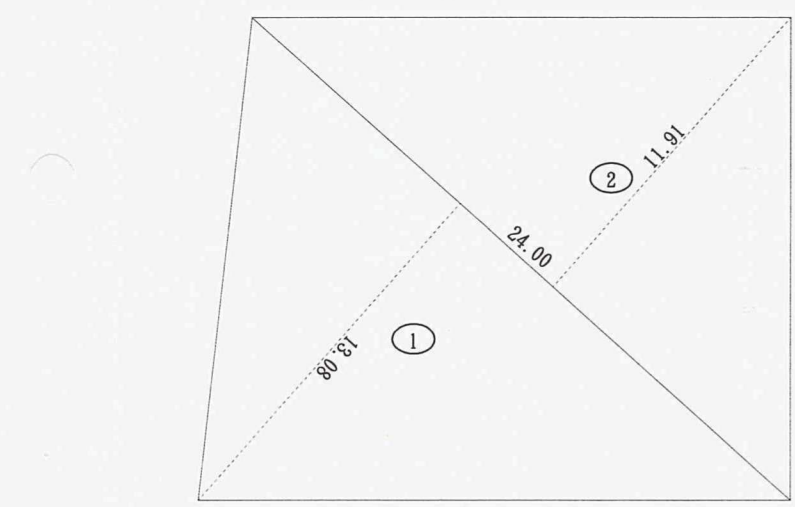
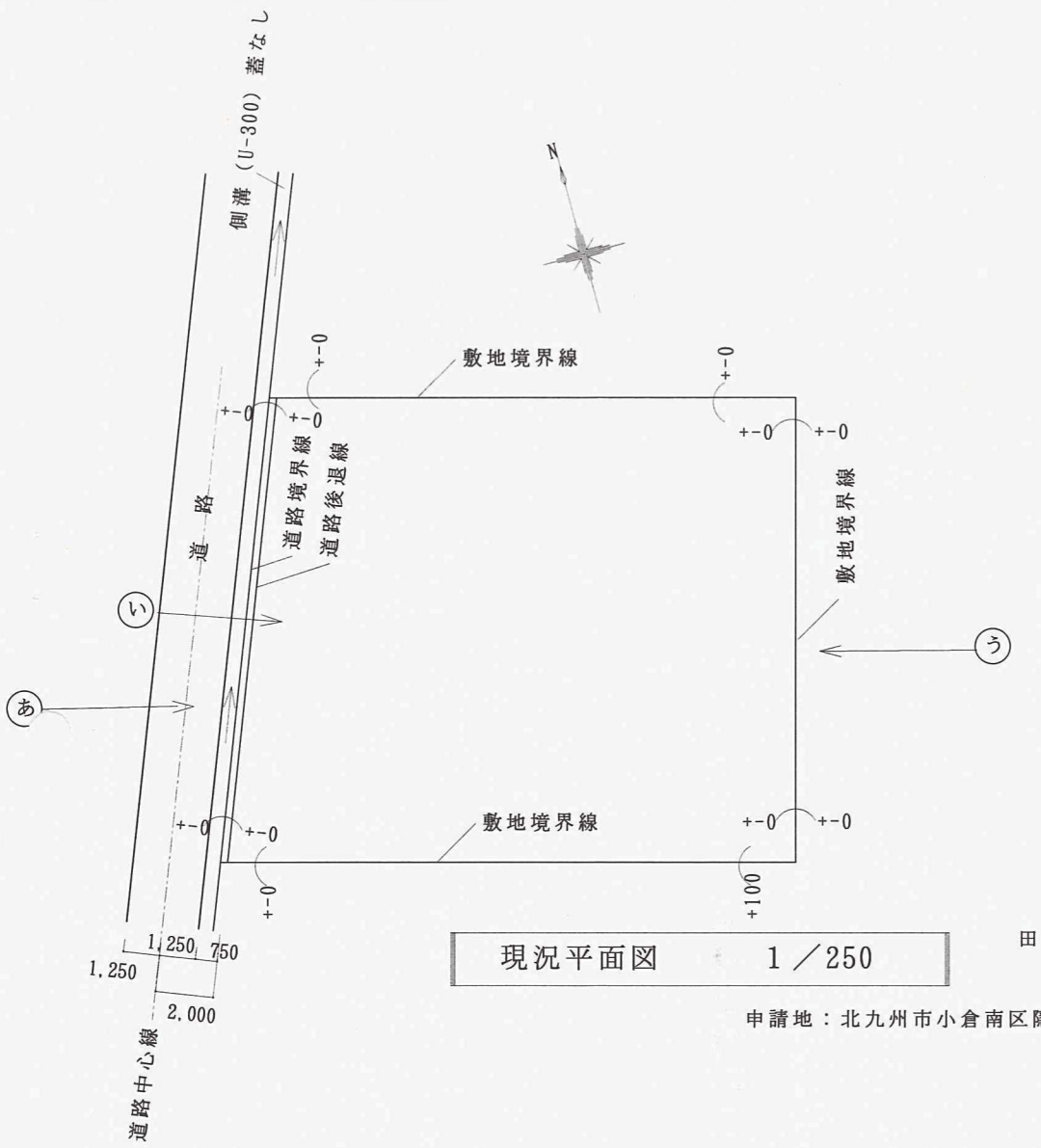
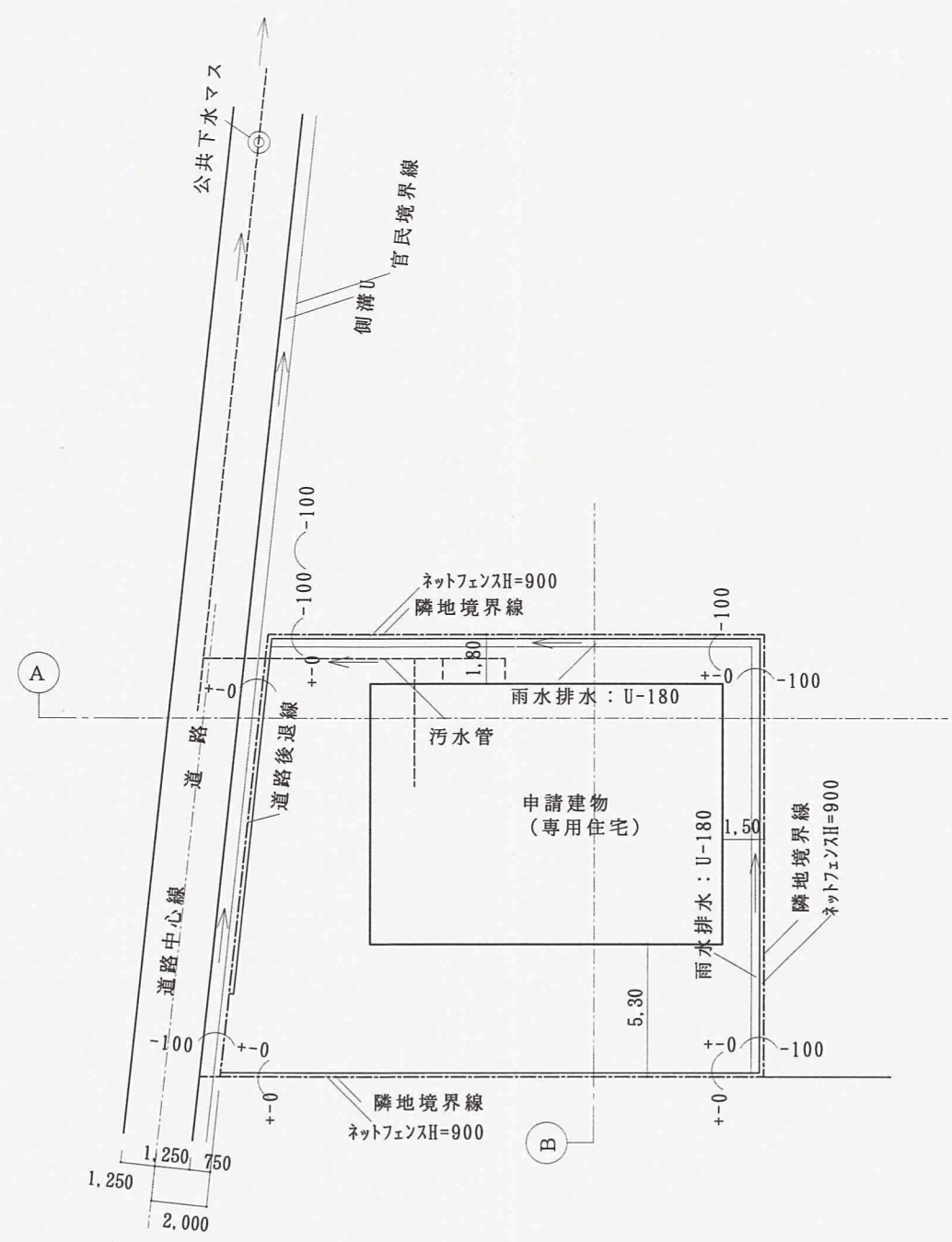


变更前



番号	底辺	高さ	倍面積	面積
1	24.00	13.08	313.9200	156.96000
2	24.00	11.91	285.8400	142.92000
合計				299.88000
敷地面積				299.88 m ²



土地利用計画図 1/250

申請地：北九州市小倉南区隠蓑256番地2

15-11