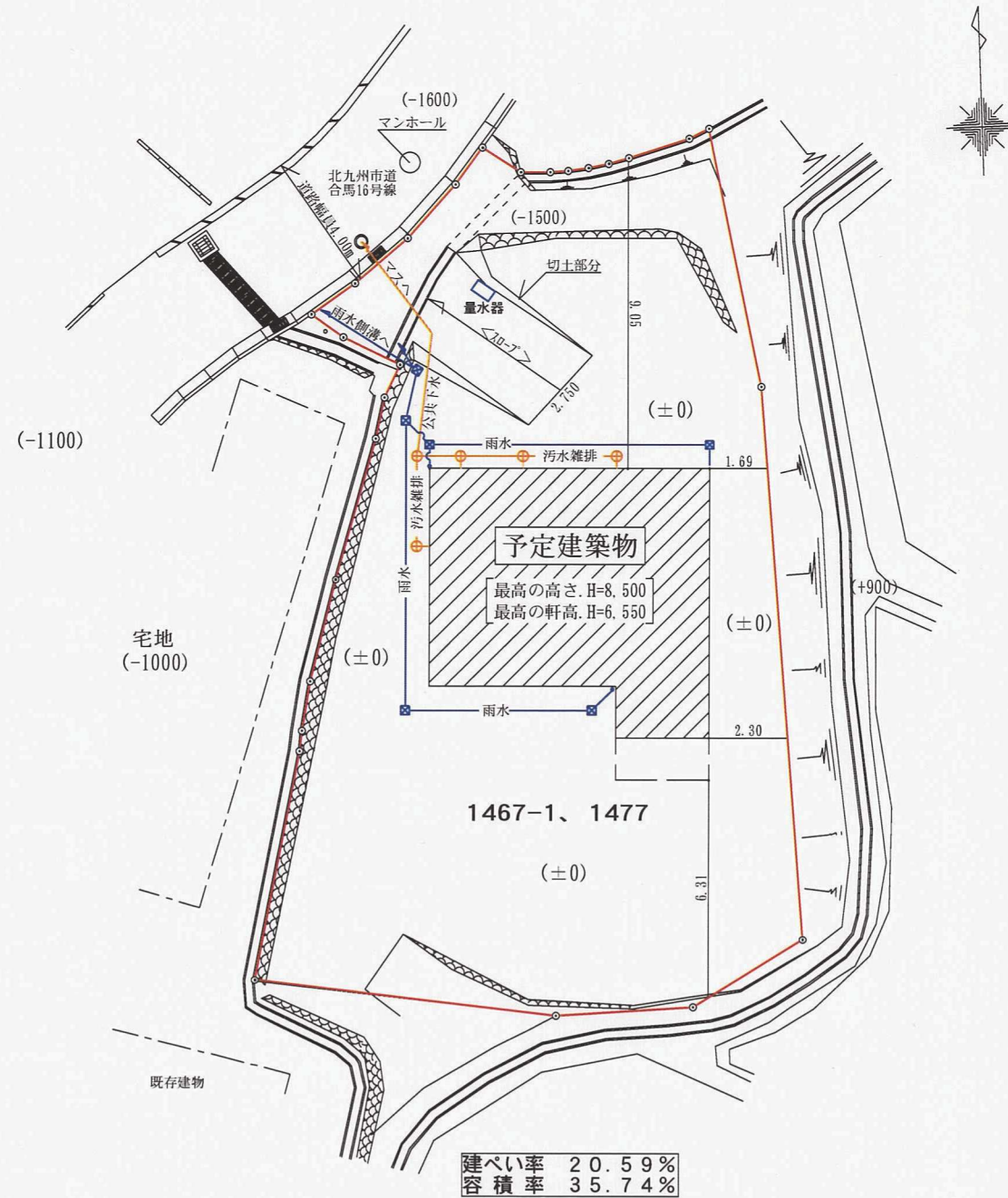


土地利用計画図

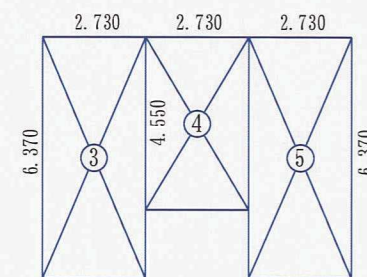
S=1:200

所在一北九州市小倉南区大字合馬1477番、1476番1

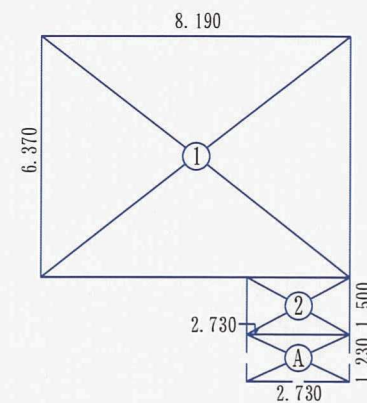


地番名	地積	坪数
1467-1、1477	311.45 m ²	94.21 坪

建ぺい率 20.59%
容積率 35.74%



2階建物求積図 S=1/200



1階建物求積図 S=1/200

建物面積表

1	8.190	×	6.370	52.170300
2	2.730	×	1.500	4.095000
3	2.730	×	6.370	17.390100
4	2.730	×	4.550	12.421500
5	2.730	×	6.370	17.390100
A	2.730	×	1.230	3.357900
1階床面積 1 + 2				
2階床面積 3 ~ 5				
延床面積				
建築面積 1 + 2 + A				

竣工図

作製年月日	平成20年12月16日
北九州市小倉北区田町12番7号	
株式会社 花田測量設計事務所	
土地家屋調査士 花田 浩 睦	
土地家屋調査士 片野坂 信 広	
測量士 木 葭 幸 博	
測量士 花 田 浩 一	
TEL (093) 561-2266	