宮崎市現況図８

15−8　　1:10,000

15−8

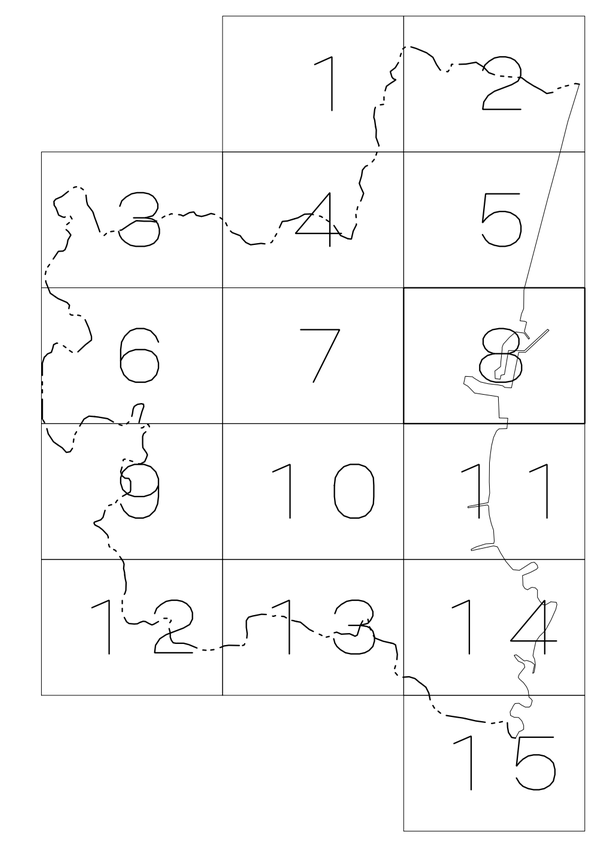

行政区画

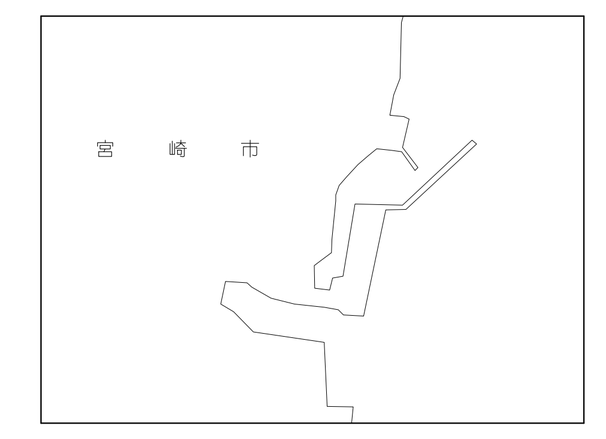

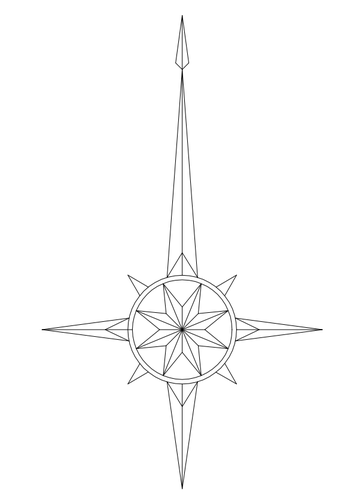

記号

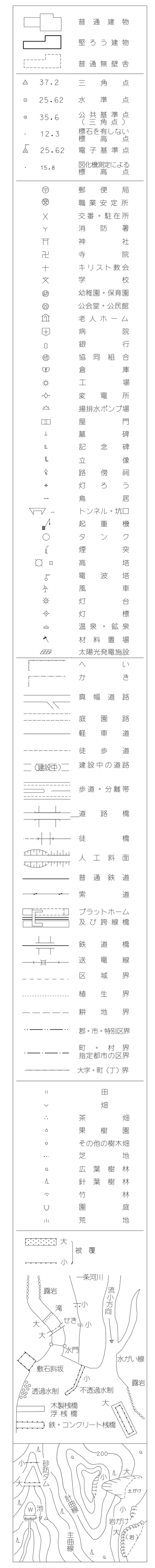

座　標　系　第Ⅱ系
「平面直角座標値は、世界測地による。」
等高線間隔　１０ｍ

15−8

宮　崎　市

アジア航測株式会社

撮影　平成１８年　８月
（１）測図　平成１９年１２月１：２，５００現況平面図を編纂
測図　平成３１年３月１：２，５００現況平面図を編纂

1:10,000

0　200　1000　2000m

「この測量成果は、国土地理院長の承認及び助言を得て同院所管の測量標及び測量成果を使用して得たものである（承認番号）平１８　九公第５１号」
「この測量成果は、国土地理院長の承認を得て同院所管の測量成果を使用して得たものである。　（承認番号）平３０　九公　第１５１号」