宮崎市現況図２

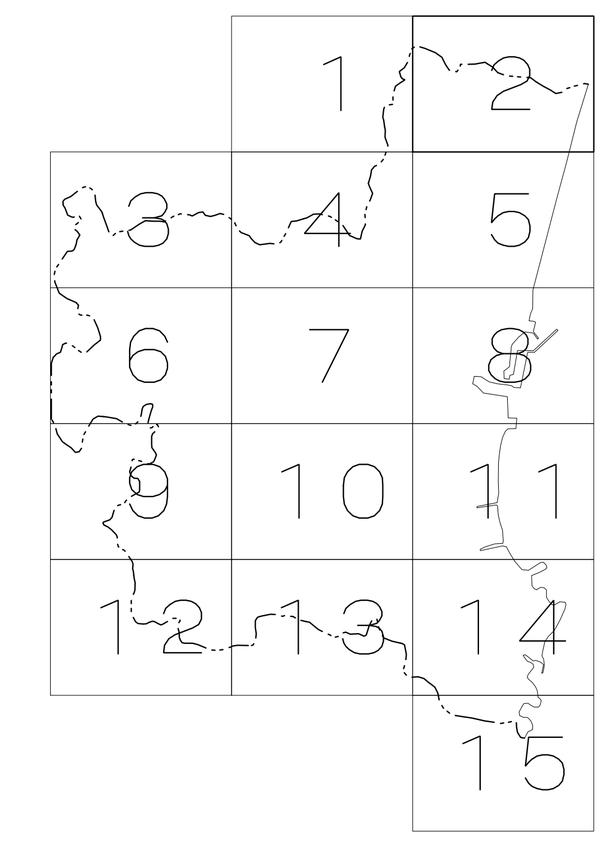

行政区画

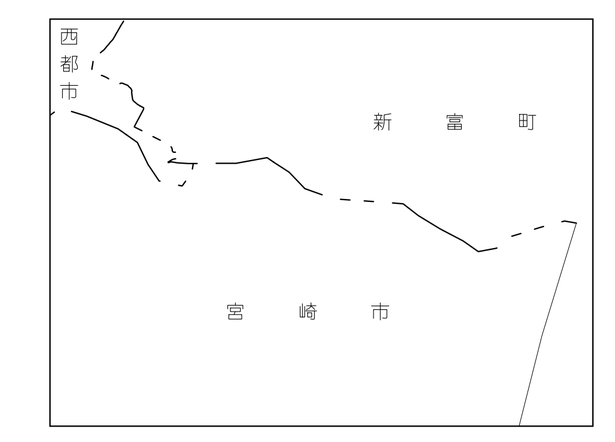



記　号

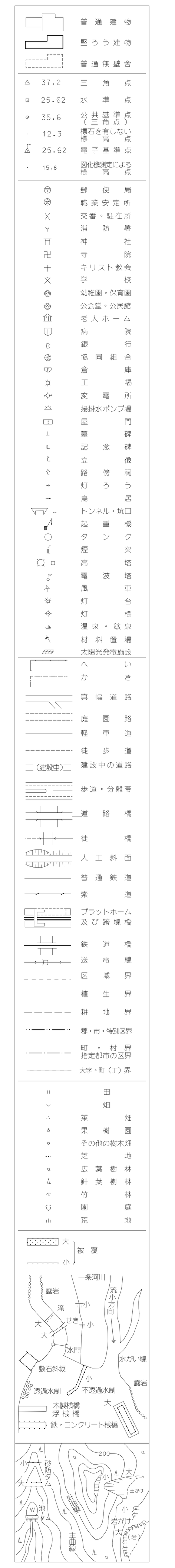

座　標　系　第Ⅱ系
「平面直角座標値は、世界測地による。」
等高線間隔　10m

撮影　平成18年　8月
（1）測図　平成19年12月1：2，500現況平面図を編纂
測図　平成31年3月1：2，500現況平面図を編纂

1:10,000

「この測量成果は、国土地理院長の承認及び助言を得て同院所管の測量標及び測量成果を使用して得たものである（承認番号）平18　九公第51号」
「この測量成果は、国土地理院長の承認を得て同院所管の測量成果を使用して得たものである。　（承認番号）平30　九公　第151号」

アジア航測株式会社

宮　崎　市