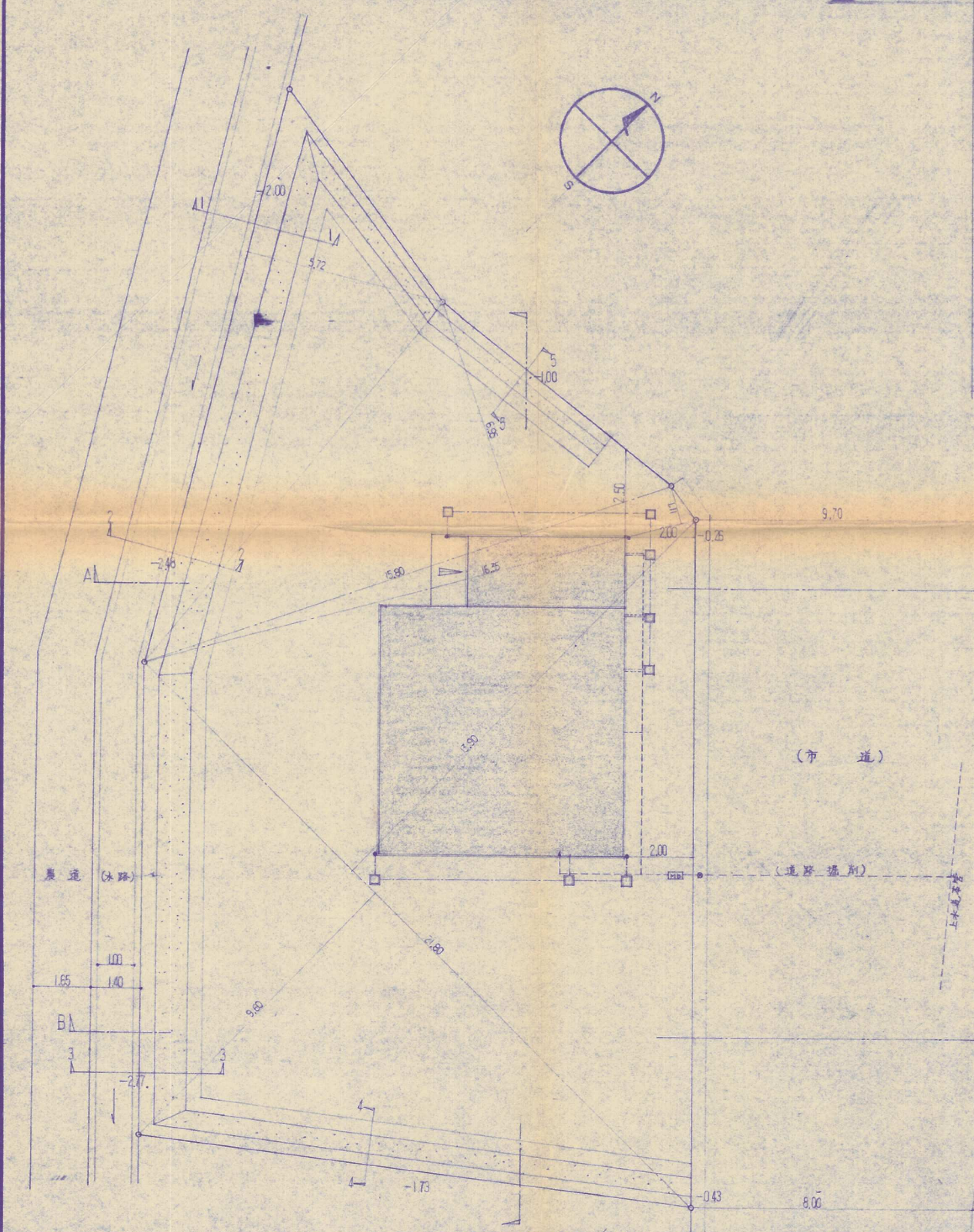
N
S
2.00
5.72
5
1.00
6.95
2.50
1.11
9.70
2.00
-0.25
15.80
16.35
-2.46
A
1
2
15.90
2.00
(市　道)
農道（水路）
(道路境界)
上水道本管
1.00
1.65
1.40
B
3
9.60
21.80
-2.27
4
-1.73
-0.43
8.00

求積・配置図及び給排水計画図 1/100

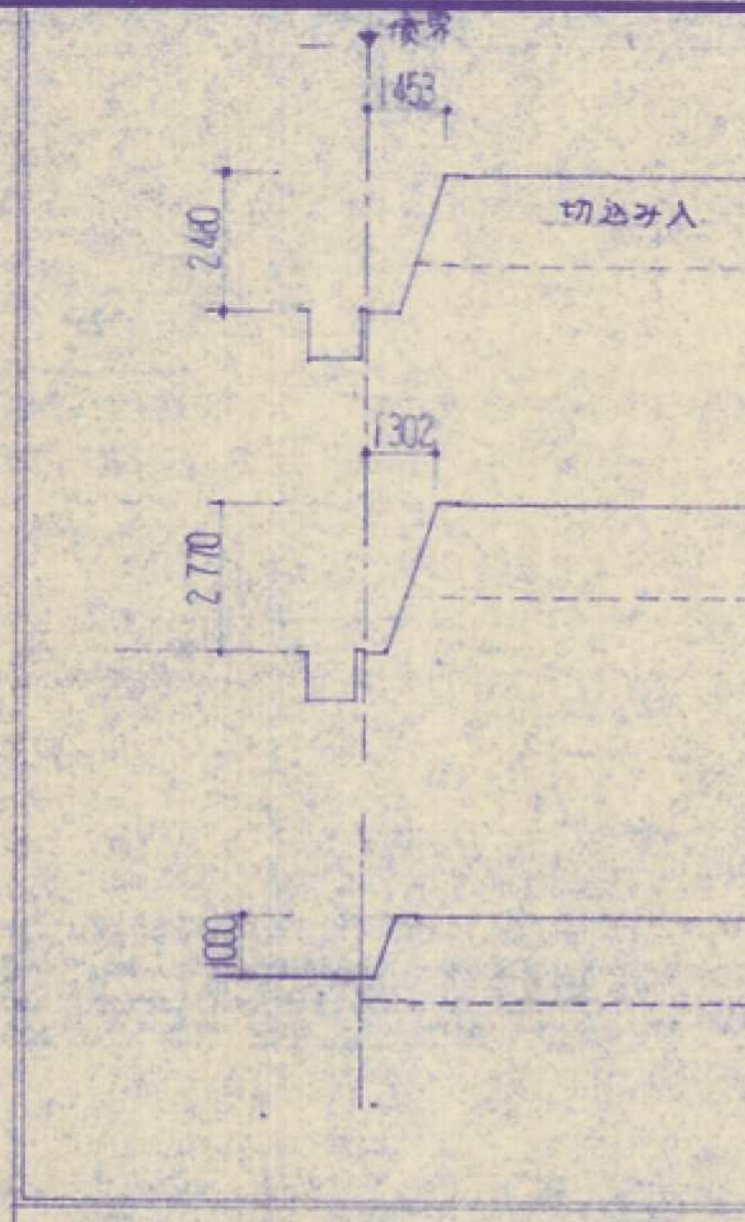
境界
1453
2440
GL
旧GL
切込み人
9.500
300
道路
A－A
1302
2770
400
B－B
1000
1730
C－C

横断面図 1/200

求積表		
	21.80×(9.60+13.90)	512.30 m²
	16.35×1.11	18.14 m²
	15.80×6.95	109.81 m²
	16.74×5.72	95.75 m²
		m²
		m²
		m²
		m²
		m²
		m²
	計	736.00 m²
	2除	368.00 m²

用途地域	
敷地面積	368.00 m²
建築面積	59.96 m²
1F床面積	58.96 m²
2F床面積	49.84 m²
延床面積	108.80 m²
建蔽率	16.2 %
容積率	29.5 %

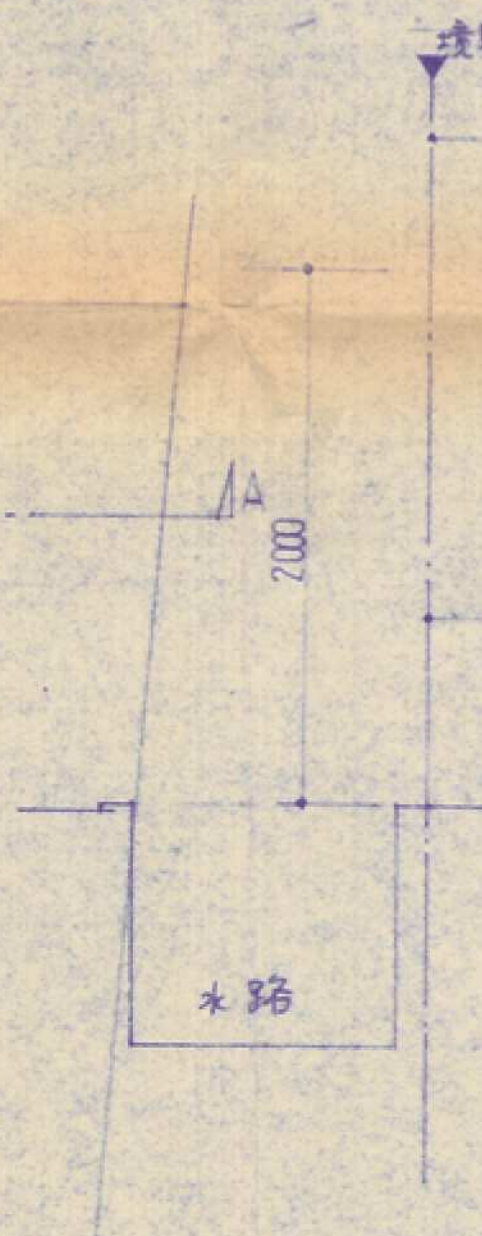
境界
1455
GL
70°
2000
800
水路

1～1 断面 1/40
（構造は3～3断面同様）

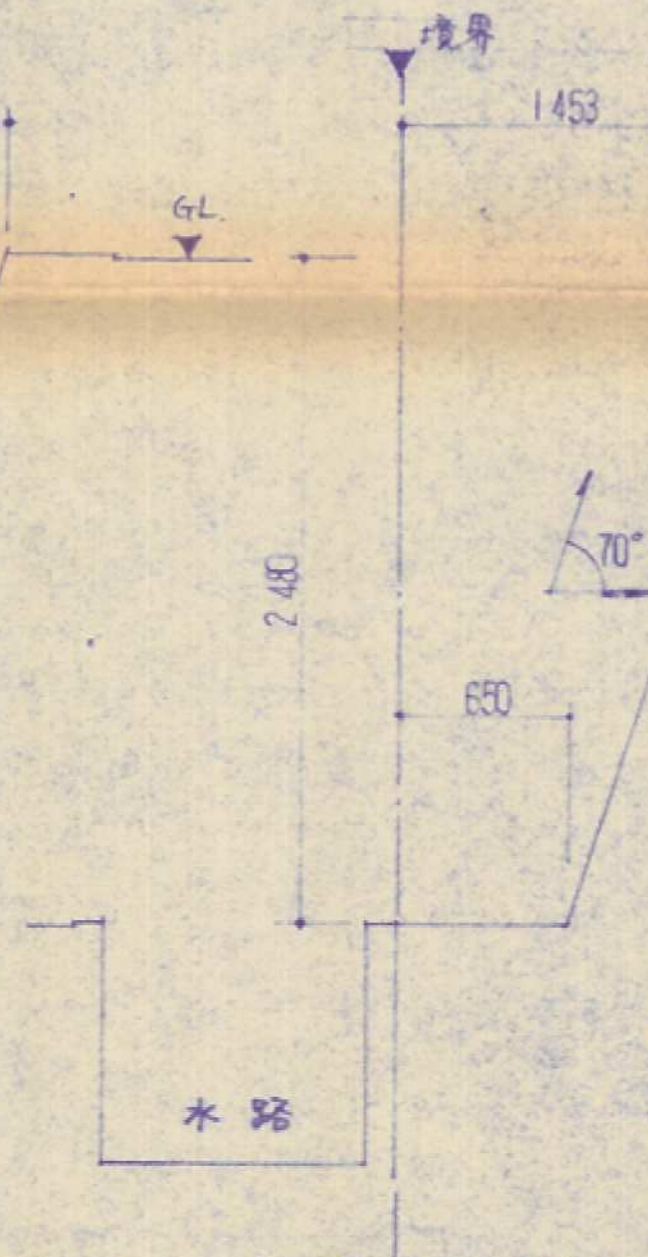
境界
1453
GL
70°
2490
650
水路

2～2 断面 1/40
（構造は3～3断面同様）

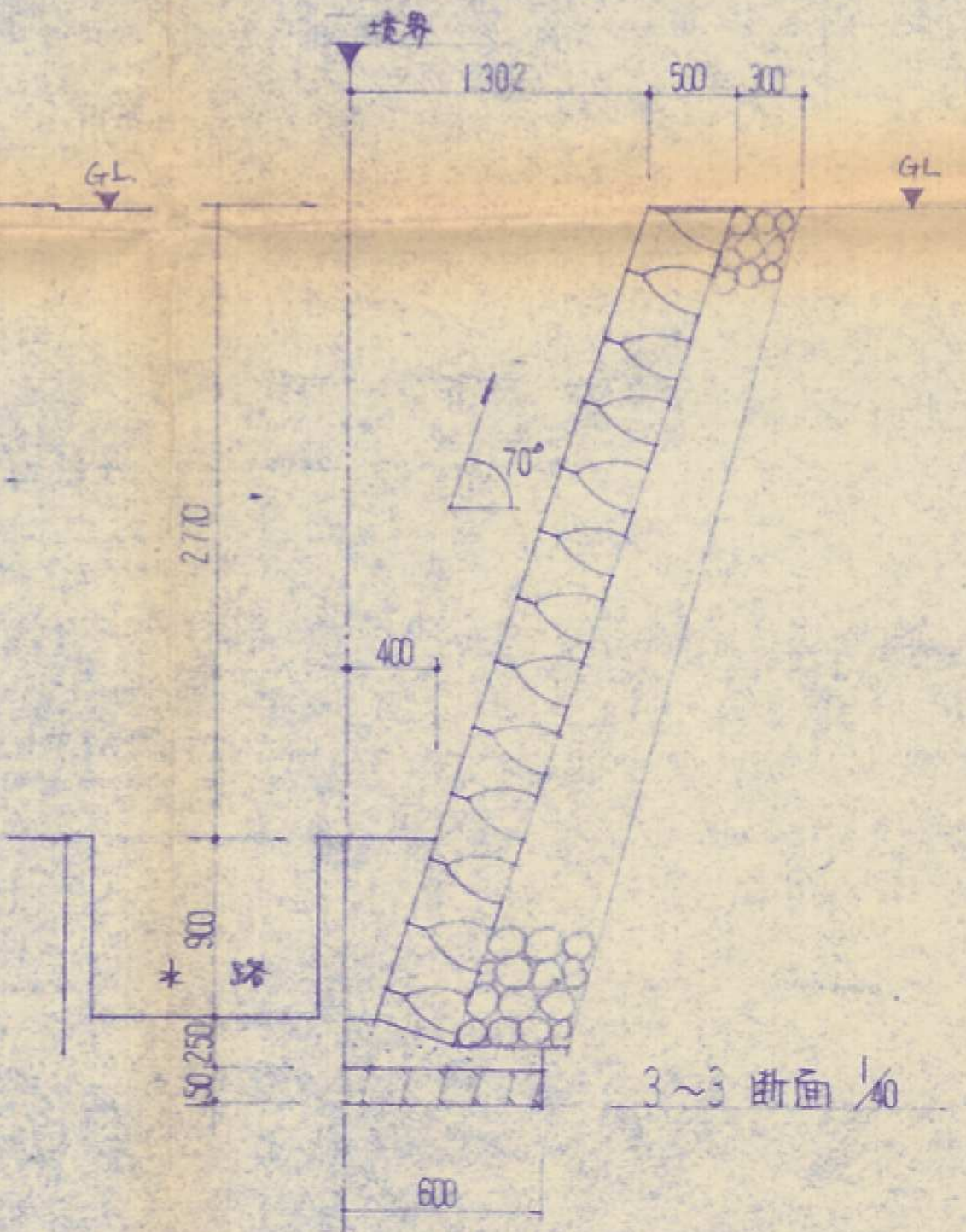
境界
1302
500
300
GL
70°
2770
400
900
水路
250
150
600

3～3 断面 1/40

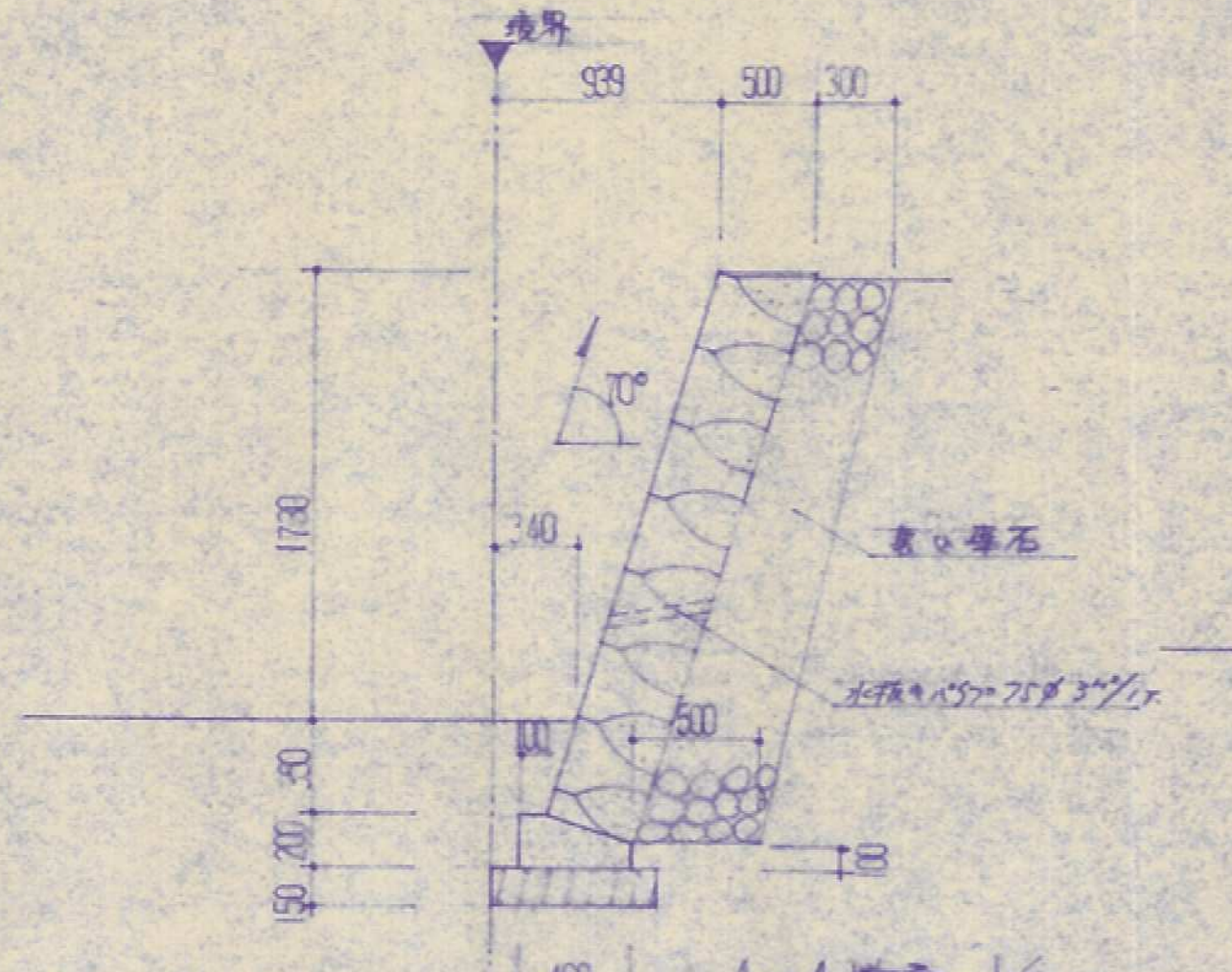
境界
939
500
300
70°
1730
240
裏込栗石
水抜きパイプ75φ 3ケ/1m
500
90
200
150
100
460

4～4 断面 1/40

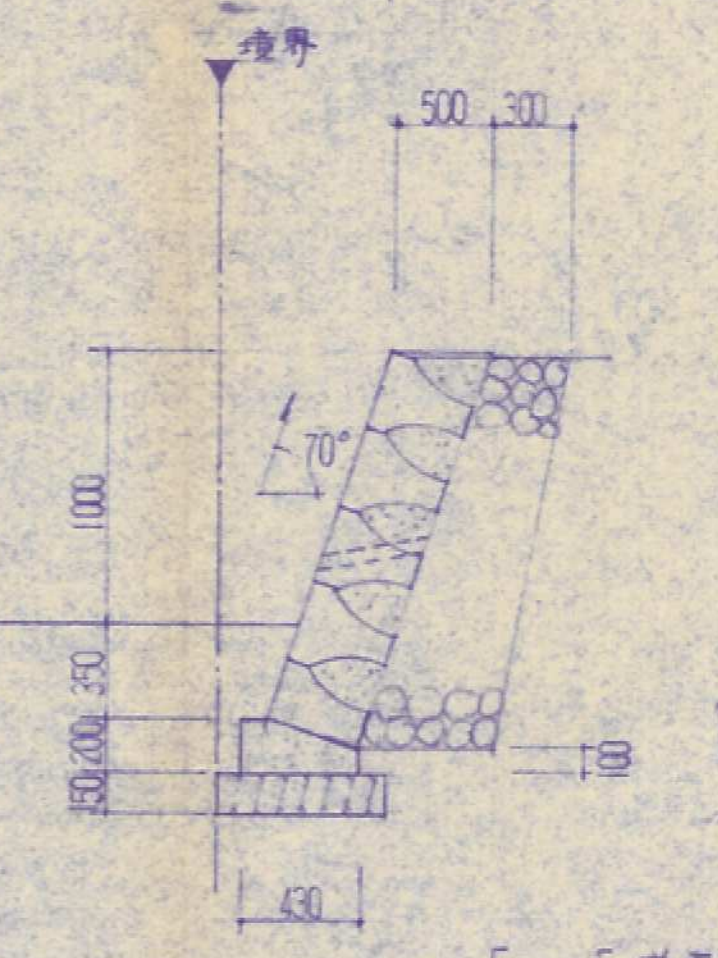
境界
500
300
70°
1000
300
200
150
100
430

5～5 断面 1/40

設計者資格名
一級建築士 151190号
松　本　市　男

60-5

■特記事項

[redacted]

型式

図名 完工図

建築地（フリガナ） 門司区喜多久 278.

工事名（フリガナ） 白石　良一　邸新築工事

担当営業所

図面番号

番

枚の内

図面来歴 ■　月　日　見積（　）／■　月　日　見積（　）／■　月　日　見積（　）／■　月　日　見積（　）／■　月　日　見積（　）／■最終　月　日　見積（　）