1:2,500 北九州市基本図

II－GD 54－2

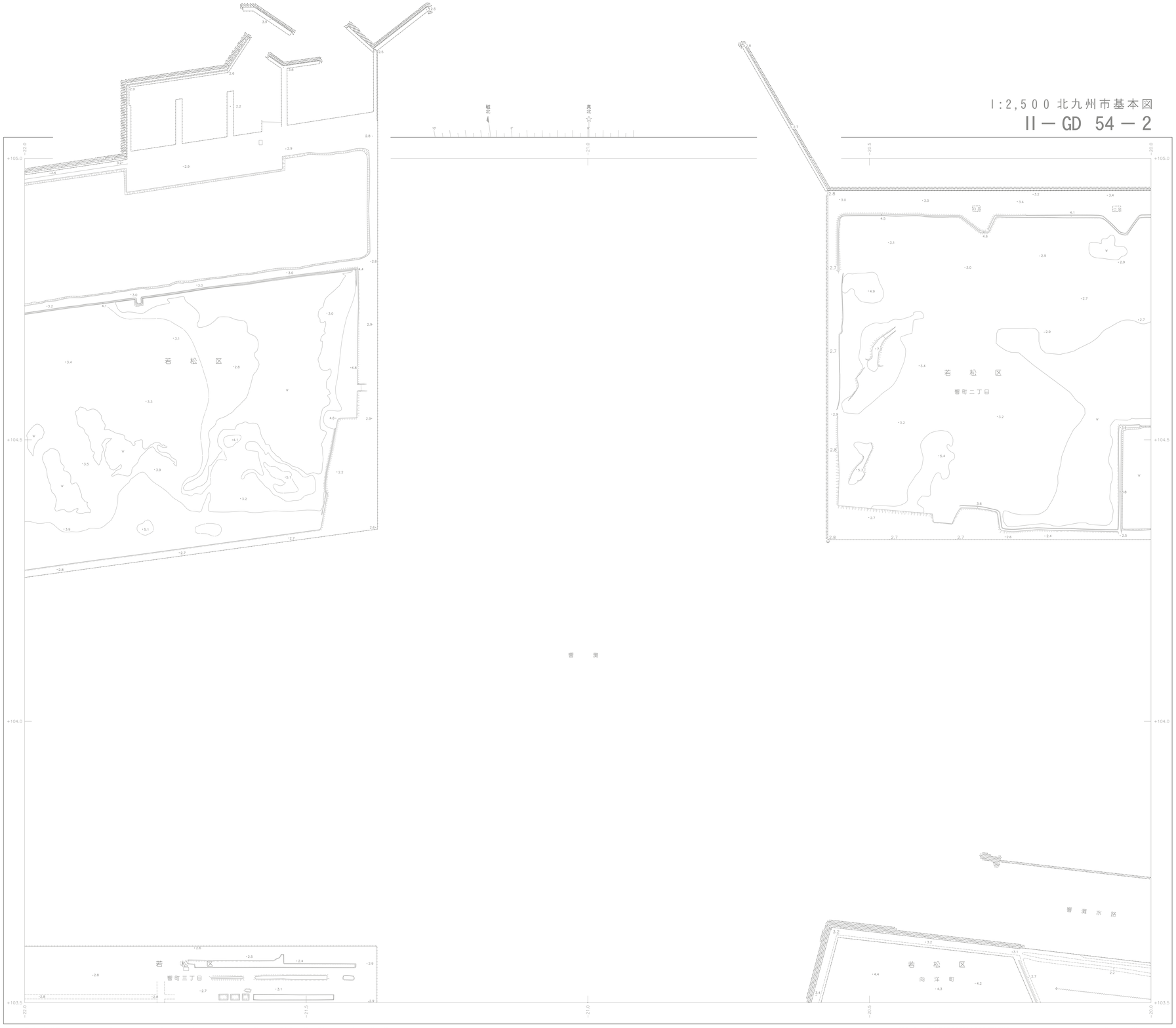

II－GD 54－2

		45-3
54-1		55-1
54-3	54-4	55-3

行政区画

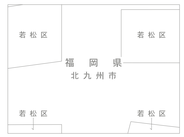

記 号



平成22年測量

1	1.平成18年度測図　平成18年10月撮影
2	2.平成15年度測図　平成15年11月撮影
3	3.平成15年度測図　平成15年11月撮影
4	4.平成15年度測図　平成15年11月撮影

座標系 第Ⅱ系「座標値は、世界測地系に対応」
等高線間隔　2m
この成果は、平成23年度に国土基本図図郭に変更したものである

I:2,500

0 50 100 200 300 400 500m

「この測量成果は、国土地理院長の承認及び助言を得て同院所管の測量成果を使用して得たものである（承認番号）平22 九公 第139号」

計画機関 北九州市
作業機関 株式会社パスコ

座標系は平成14年国土交通省告示第9号の規程による第Ⅱ座標系
投影は横メルカトル図法
図形に表示してある座標値はキロメートル単位
平面直角座標値は世界測地系に対応
方眼は1.5キロメートル間隔
高さの基準は東京湾の平均海面
等高線の間隔は2メートル

II－GD 54－2