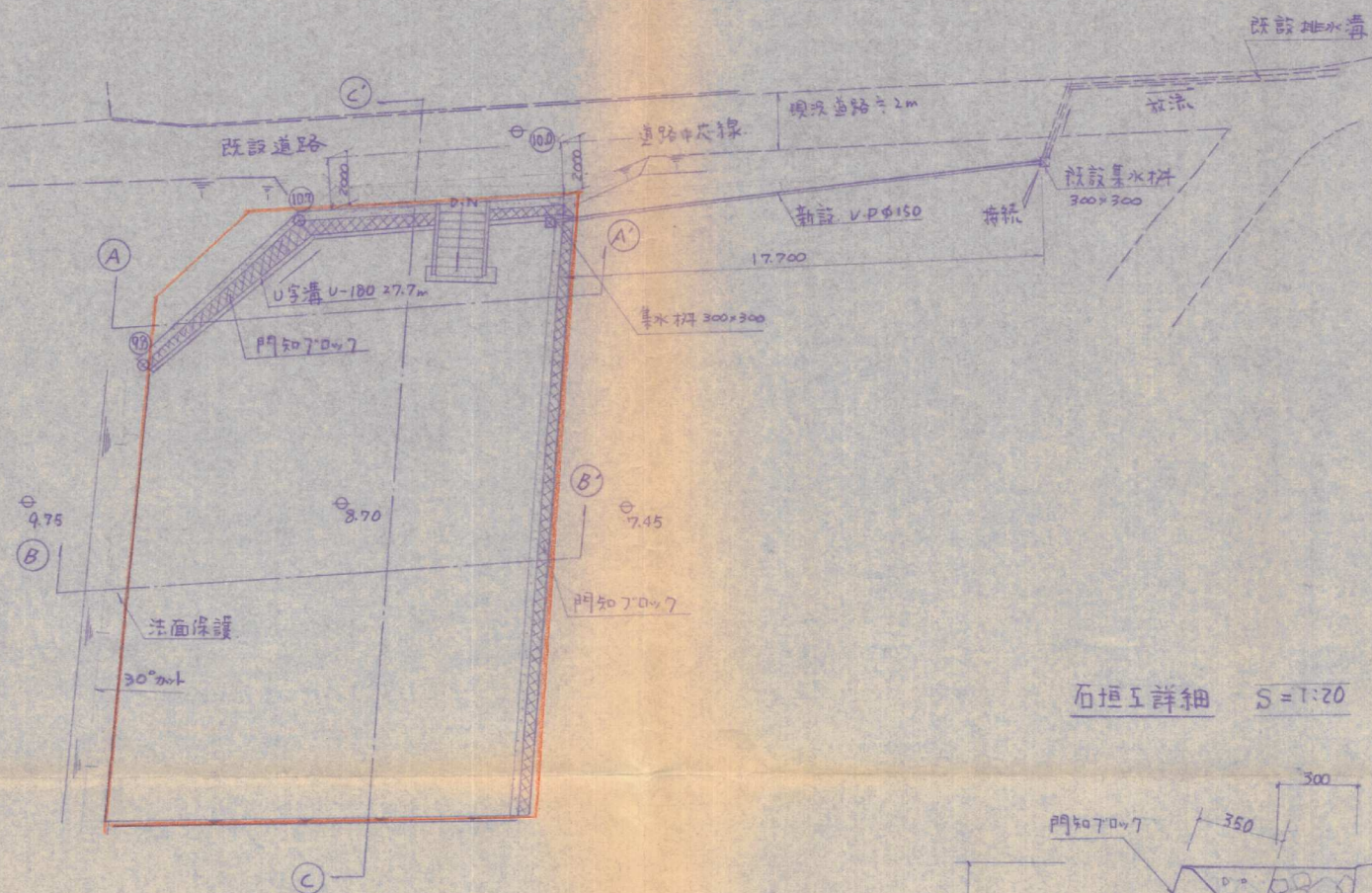

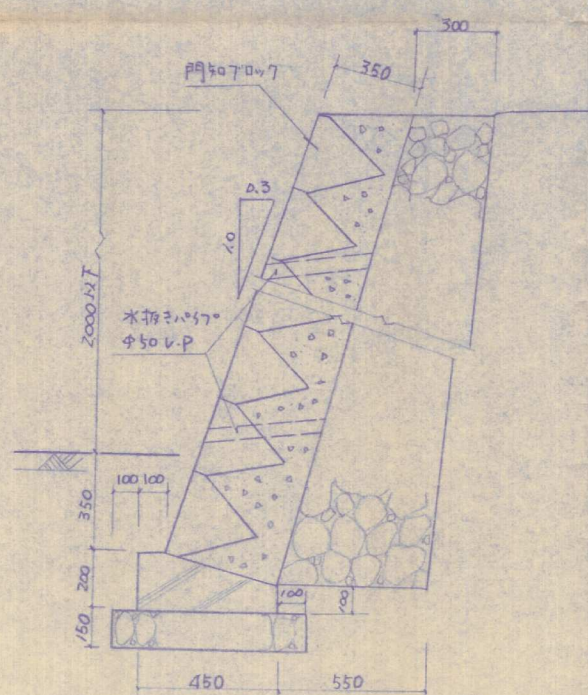


計畫平面・排水計畫圖

S=1:200



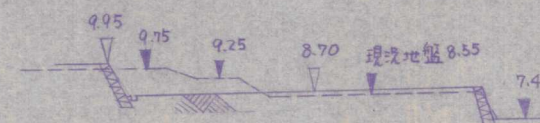
石垣工詳細 S=1:20



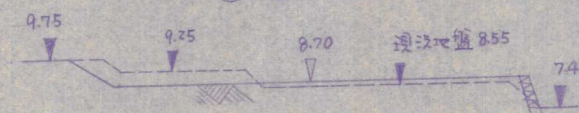
断面圖

S=1:200

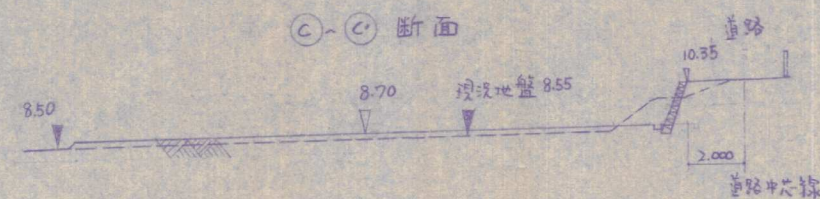
A~A' 断面



B~B' 断面



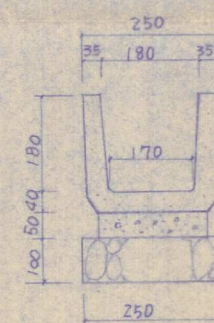
C~C' 断面



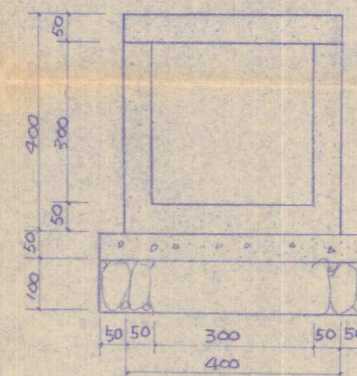
▼ 現況地盤高  
▼ 造成上地盤高  
基準点 10.00  
道路上に鉄=2明示

構造圖

U字溝 U-180 S=1:10



集水枳 S=1:10



所在地番	北九州市若松区大字小竹 1496番2		
縮尺	1/10 1/20 1/200	図名	計畫平面・排水計畫・断面・構造圖
作製者	日付		5.26
	No		2